



5 - VUE EQUIANGULAIRE - 3 x 40° x 35° technique 120° x 36°

Maintenir une distance de 45 cm environ entre l'observateur et la planche de photomontage (format A3) afin de reproduire la vision humaine





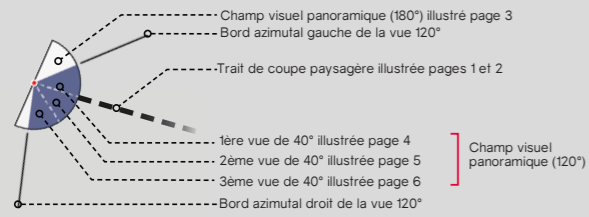
TYPOLOGIE DE L'ENJEU PAYSAGER	ÉLÉMENT CONCERNÉ	ANALYSE PAYSAGÈRE	TYPOLOGIE DE L'EFFET	ÉVALUATION DE L'IMPACT PAYSAGER					
				Nul	Très faible	Faible	Modéré	Fort	Très fort
Effet cumulé avec un autre parc éolien	PE de Cerisou	Depuis ce point de vue situé à la sortie du hameau de Chez Tribot, 2 éoliennes du projet s'inscrivent sur le même angle que le parc de Cerisou. E01 se superpose à une éolienne accordée tandis que E02 s'insère dans un espace entre 2 éoliennes, perturbant ainsi les interdistances relativement constantes du parc de Cerisou. L'introduction du projet modifie ainsi la lisibilité du parc accordé mais aussi le quotidien des habitants avec l'augmentation du nombre d'éoliennes et leurs prégnances. Cependant, cette implantation limite le phénomène d'étalement sur l'horizon du motif.	<ul style="list-style-type: none"> > Effet de renforcement du motif éolien > Modification de la lisibilité des parcs existants 	Nul	Très faible	Faible	Modéré	Fort	Très fort
Perception depuis l'habitat ou covisibilité avec une silhouette de bourg	Hameau de Chez Tribot	Depuis ce point de vue situé à la sortie du hameau de Chez Tribot, 2 éoliennes du projet s'inscrivent sur le même angle que le parc de Cerisou. E01 se superpose à une éolienne accordée tandis que E02 s'insère dans un espace entre 2 éoliennes, perturbant ainsi les interdistances relativement constantes du parc de Cerisou. L'introduction du projet modifie ainsi la lisibilité du parc accordé mais aussi le quotidien des habitants avec l'augmentation du nombre d'éoliennes et leurs prégnances. Cependant, cette implantation limite le phénomène d'étalement sur l'horizon du motif.	<ul style="list-style-type: none"> > Modification du paysage quotidien 	Nul	Très faible	Faible	Modéré	Fort	Très fort

Informations du projet éolien

Nombre d'éoliennes : 3
 Dimension mat | rotor | hauteur totale : 112m | 136m | 180m
 Orientation rotor : toujours en direction de l'observateur
 Éolienne la plus proche : E01 : 1,3km
 Éolienne la plus éloignée : E03 : 2,5 km

Légende

> Cône de vue



> Contexte éolien

- Parc éolien en service
- Projet éolien autorisé (PC accordé)
- Projet éolien de Champniers

> Zones de visibilité (carte de ZVI)

- Angle apparent | 0,1°-0,5°
- Angle apparent | 0,5°-1,0°
- Angle apparent | 1,0°-5,0°
- Angle apparent | 5,0°-180° (angle maximal)

Calcul de ZVI réalisé sur WindPro 3.4

Prise en compte du Corine Land Cover pour la prise en compte du tissu végétal (essentiellement les masses boisées majeures)

Pour se représenter les angles...

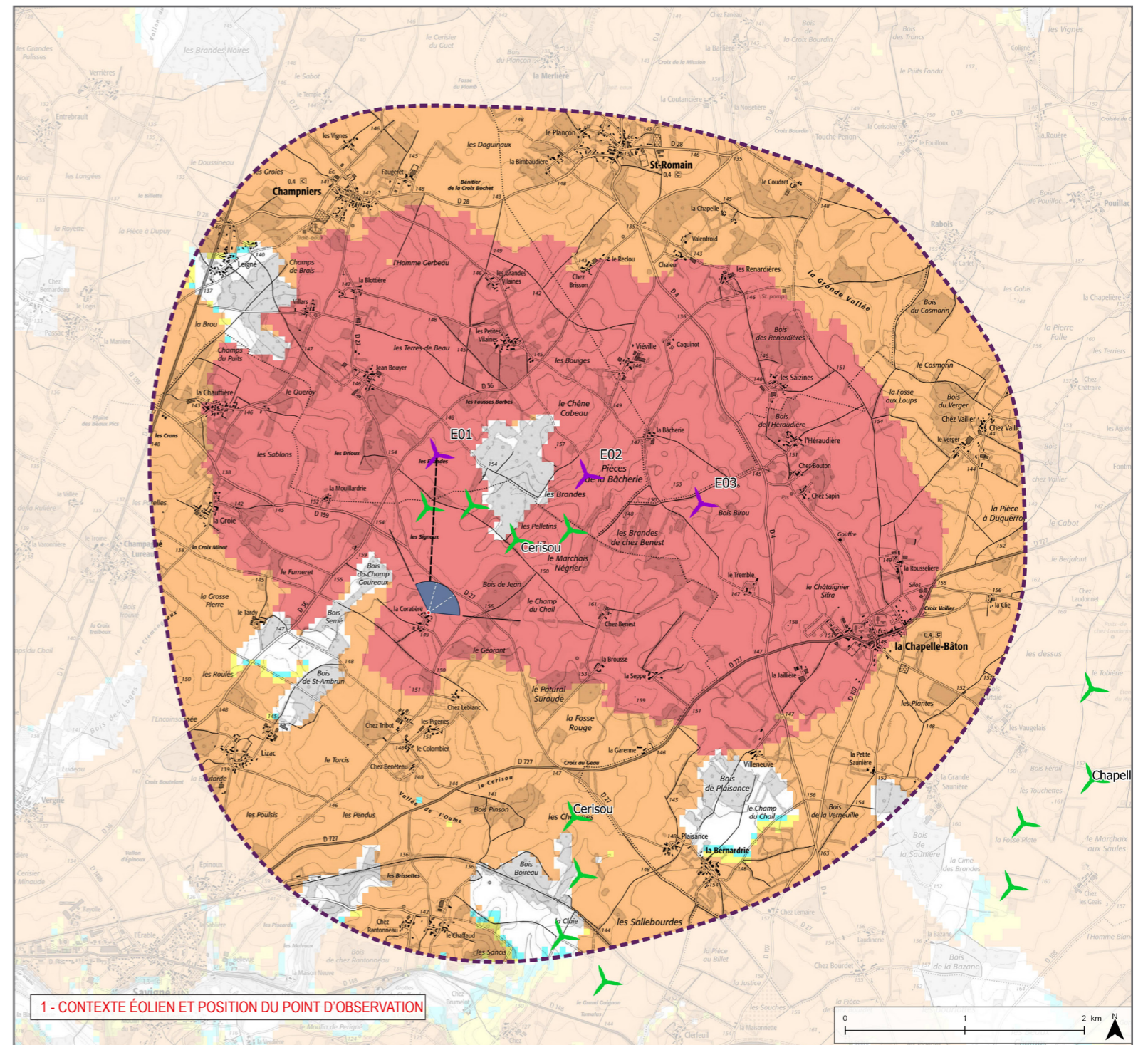
0,5° correspond à une hauteur équivalente (cm) d'un objet de 0,87 cm placé à 1 m de l'oeil

1° correspond à une hauteur équivalente (cm) d'un objet de 1,7 cm placé à 1 m de l'oeil


5° correspond à une hauteur équivalente (cm) d'un objet de 8,7 cm placé à 1 m de l'oeil

> Aires d'étude

- Aire d'étude éloignée
- Aire d'étude rapprochée
- Aire d'étude immédiate



2 - PROFIL TOPOGRAPHIQUE



Informations photographie

Identifiant : 27

Coordonnées Lambert 93 (X, Y, Z) : 495375, 6568614, 151,7

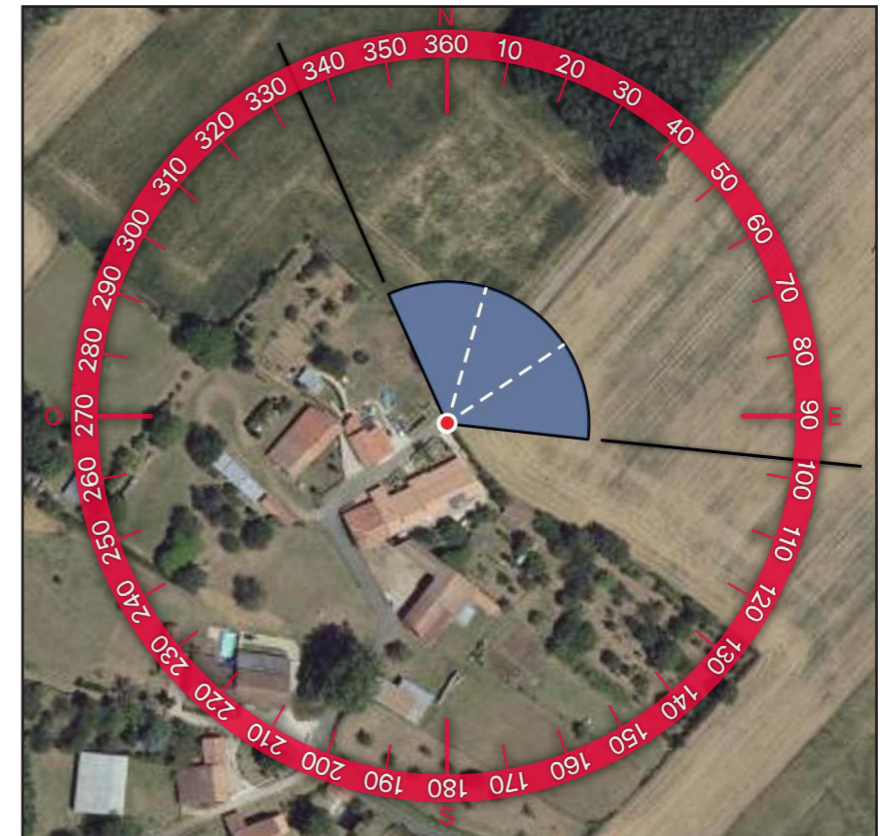
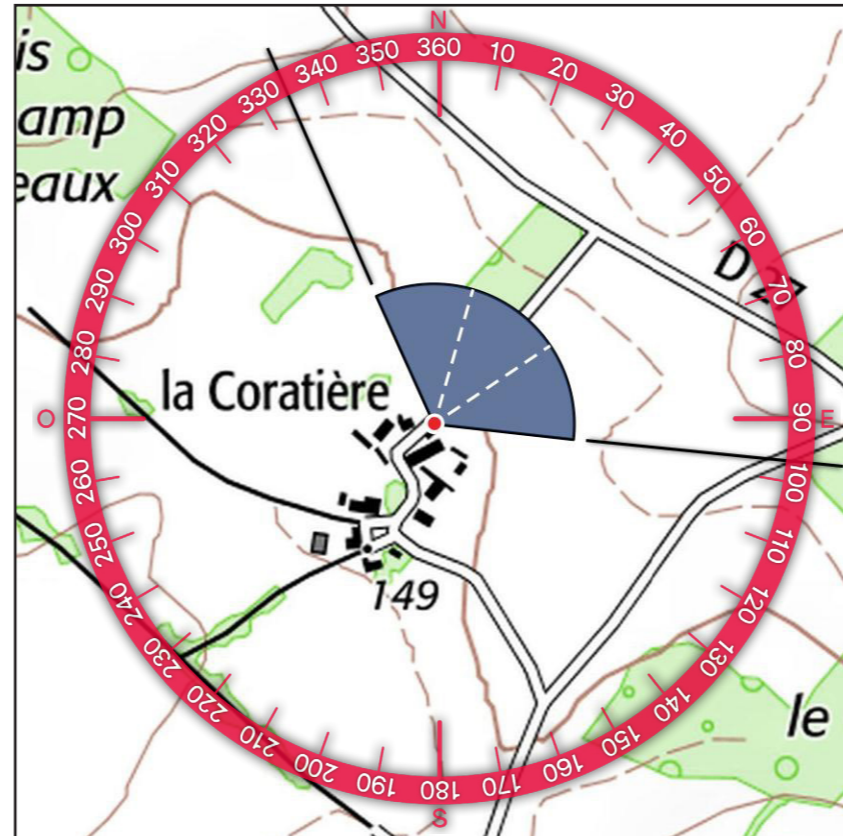
Date et heure de prise de vue : 06/10/2021 18:13:06

Focale APS-C / Focale 24x36 : 30mm / 48.5 mm

Appareil Photo Numérique : NIKON D5200


Assemblage panoramique : Cylindrique

Hauteur de prise de vue : 1,6 m





3 - SITUATION EXISTANTE - (○ Éolienne en service ○ Éolienne accordée) - Vue Panoramique 3x40°



4 - PHOTOSIMULATION - (○ Éolienne en service ○ Éolienne accordée ○ Projet éolien de Champniers) - Vue Panoramique 3x40°



5 - VUE EQUIANGULAIRE - 3 x 40° x 35°
nique 120° x 36°

Maintenir une distance de 45 cm environ entre l'observateur et la planche de photomontage (format A3) afin de reproduire la vision humaine